

How to get there? / Travelling

By plane:

- main airport of Hungary: Budapest
- nearby airports: Debrecen (Hungary), Kosice (Slovakia), Vienna (Austria)

By shuttle from any airports:

Agora Transz-F'Air Kft.

Office: 4400 Nyíregyháza, Szegefű u. 48.

Phone: +36 42 492 992, +36 20 776 2160

Fax: +36 42 596 781

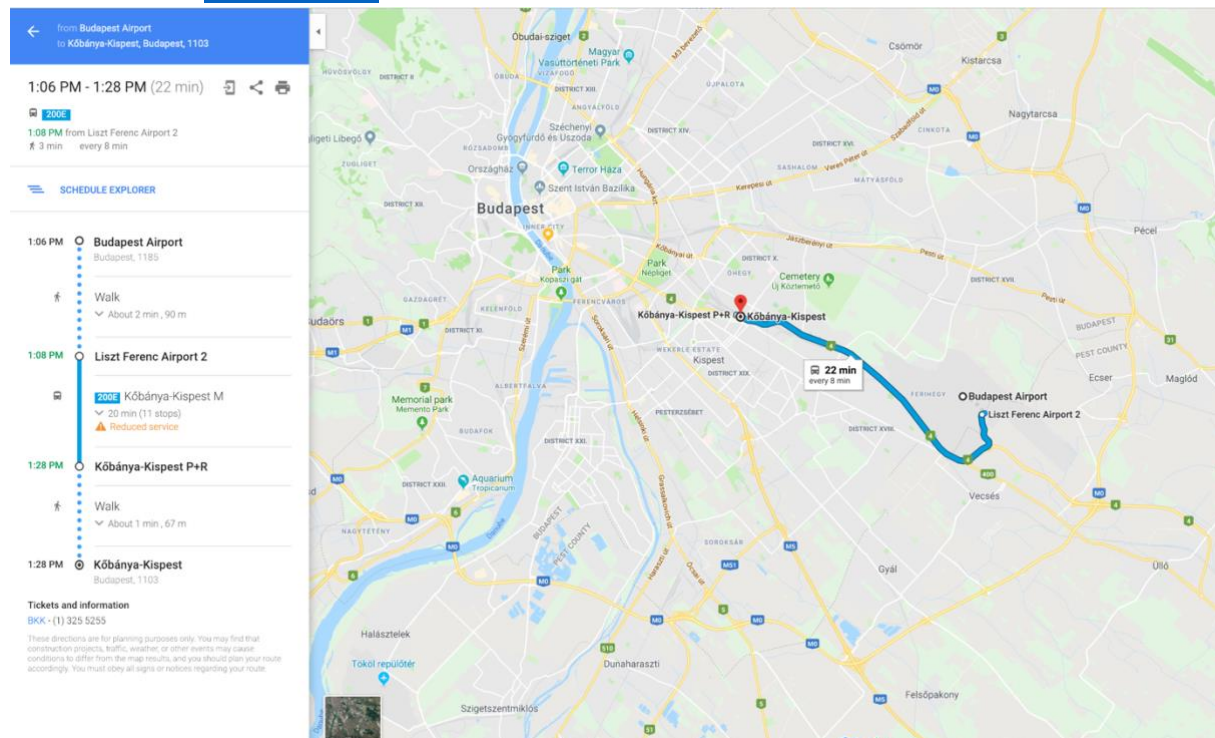
E-mail: rendeles@agoratrans.hu

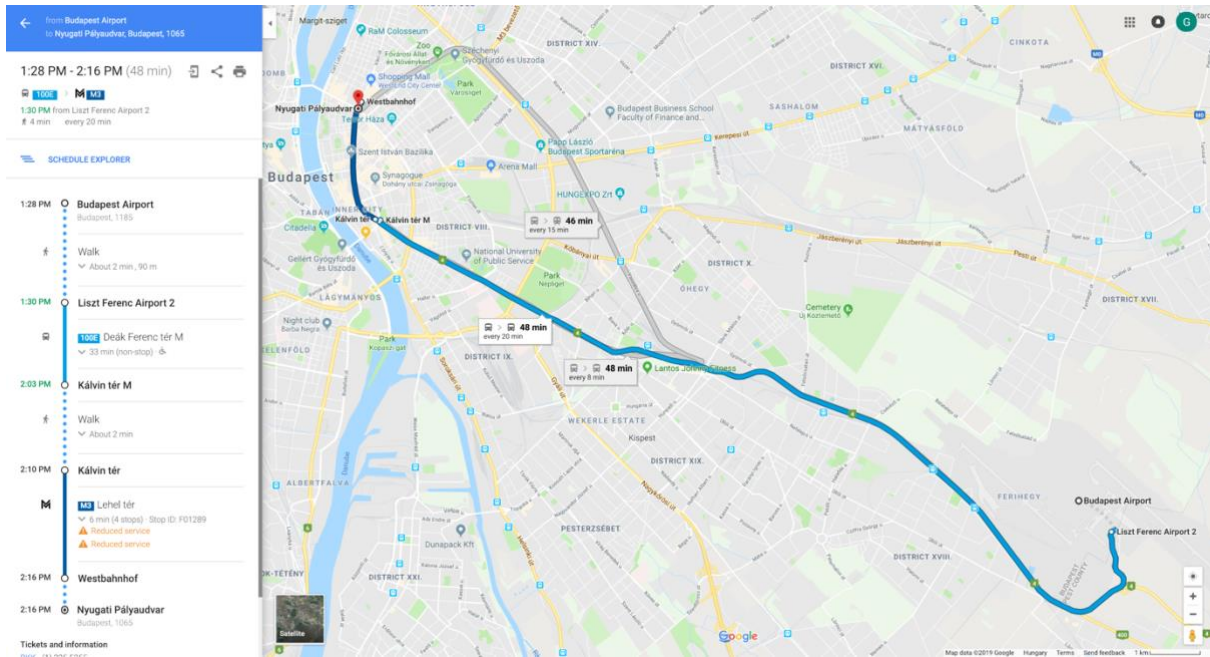
Web: www.agoratrans.hu

Registration: <http://transcontrol.netmetro.hu/auth/login>

By train / bus from Budapest Airport Terminal 2:

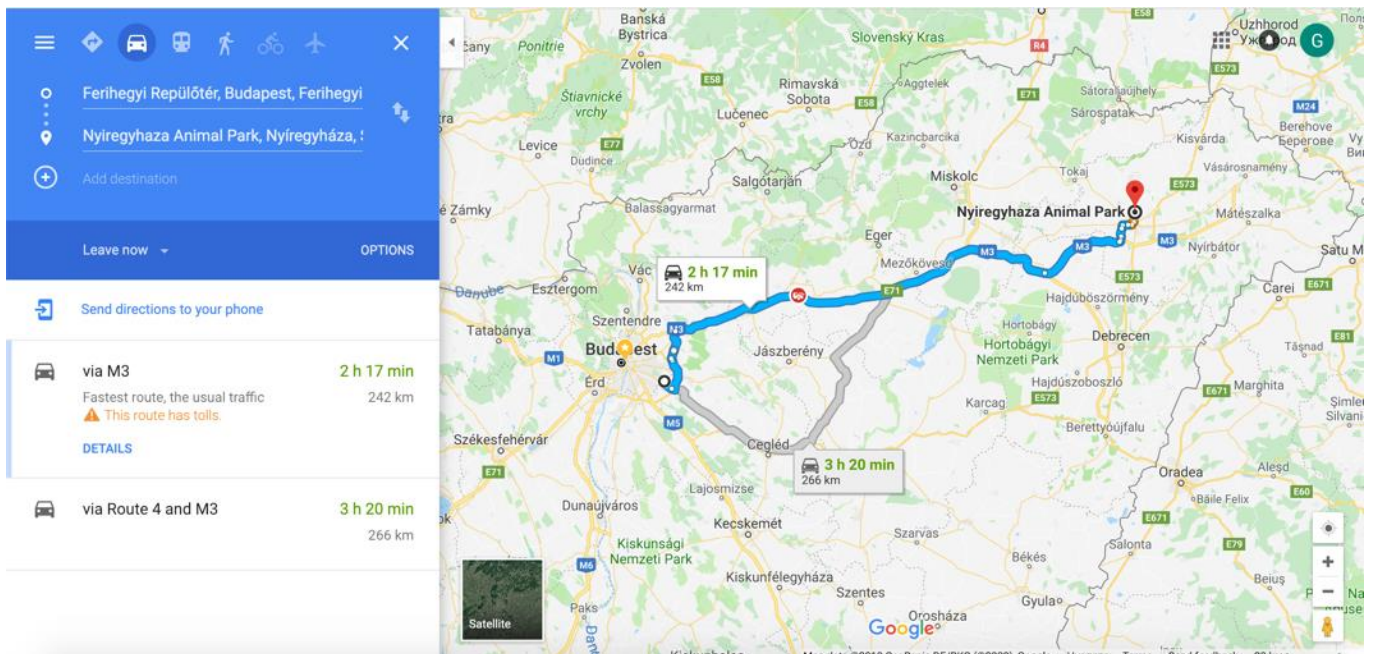
- Passengers may take bus number 200E towards Kőbánya-Kispest Metro Terminal via Ferihegy Train Station (Ferihegy Vasútállomás), and proceed to Metro Line 3 (blue line) towards Újpest Center (Újpest Központ) via Nyugati Train Station (Nyugati pályaudvar). <https://www.bud.hu/en/passengers/transport>
- Trains towards Nyíregyháza may be taken at Ferihegy Train Station such as at Nyugati Train Station. www.elvira.hu





By Car:

- Arriving from the the direction of Budapest, Nyíregyháza may be accessed on M3 motorway, taking the Exit 221 to route 338 towards Nyíregyháza nyugat, or Exit 227 to route 4 towards Nyíregyháza centrum.
- Hotel Pangea GPS coordinates: Lat: 48.006351 Long: 21.724568



Local public transport - Nyíregyháza:

- Bus line 8 from Nyíregyháza train station towards Sóstógyógyfürdő, passengers may get off at Állatpark (Zoo) or Krúdy Vigadó (Hotel Pangea)

8 VASÚTÁLLOMÁS – SÓSTÓI ÚTI KÓRHÁZ – SÓSTÓGYÓGYFÜRDŐ	
Menetidő (perc)	MEGÁLLÓHELYEK
0	VASÚTÁLLOMÁS Railway station
2	TOLDI U.
3	SZABOLCS U.
4	BESSENYEI TÉR
6	EGYHÁZ U. City center
8	KOSSUTH U. 9.
10	DOHÁNY U.
11	STADION U.
13	VÁROSI STADION
14	ETEL KÖZ
15	SÓSTÓI ÚTI KÓRHÁZ
18	ÁLLATPARK (ZOO)
19	KRÚDY VIGADÓ Stop close to the hotel
20	SÓSTÓGYÓGYFÜRDŐ

TÉLI MENETREND			
Érvényes: 2018. szeptember 1-től			
Vasútállomástól indul:			
	Working days	Saturday	Sunday
	munkanapokon	szabadszombaton (szombaton)	munkaszüneti napokon
órákor	perckor	perckor	perckor
4	50		
5	15 35 55	15 35	35
6	15 35 57	05 35	05 45
7	20 45	05 35 25	
8	10 35	05 35	05 45
9	05 35	05 35	25
10	05 35	05 35	05 45
11	05 35	05 35	25
12	05 35	05 45	05 45
13	05 35	25	25
14	05 35	05 45	05 45
15	05 35	25	25
16	05 35	05 45	05 35
17	05 35	25	05 35
18	05 35	05 45	05 35
19	10 33	10 33	10 33
20	33	33	33
21	33	33	33
22	40	33	33

Információ: www.emkk.hu

8 SÓSTÓGYÓGYFÜRDŐ – SÓSTÓI ÚTI KÓRHÁZ – VASÚTÁLLOMÁS	
Menetidő (perc)	MEGÁLLÓHELYEK
0	SÓSTÓGYÓGYFÜRDŐ
1	KRÚDY VIGADÓ Stop close to the hotel
2	ÁLLATPARK (ZOO)
5	SÓSTÓI ÚTI KÓRHÁZ
6	ETEL KÖZ
7	VÁROSI STADION
9	STADION U.
10	DOHÁNY U.
14	KELET ÁRUHÁZ City center
16	BESSENYEI TÉR
17	SZABOLCS U.
18	TOLDI U.
20	VASÚTÁLLOMÁS Railway station

TÉLI MENETREND			
Érvényes: 2018. szeptember 1-től			
Sóstógyógyfürdőből indul:			
	Working days	Saturday	Sunday
	munkanapokon	szabadszombaton (szombaton)	munkaszüneti napokon
órákor	perckor	perckor	perckor
4	40		
5	10 35 57	10 35 57	10 57
6	20 40	27 57	27
7	05 20 45	27 57	07 47
8	07 32 57	27 57	27
9	27 57	27 57	07 47
10	27 57	27 57	27
11	27 57	27 57	07 47
12	27 57	27	27
13	30	07 47	07 47
14	00 27 57	27	27
15	27 57	07 47	07 47
16	27 57	27	27 57
17	27 57	07 47	27 57
18	27 57	27	27 57
19	32 57	07 32 57	32 57
20	55	55	55
21			
22	02 59 (8T)	02 50 (8T)	02 50 (8T)

A 8T jelzésű járatok a Városi Stadion megállóhelyig közlekednek.

Információ: www.emkk.hu

Bus information:

http://www.emkk.hu/attachments/article/137/20180701_nyiregyhaza_helyi/teli/8.pdf

Navigation sidebar with a blue header. It contains a list of locations: 'Sóstói út 66, Nyíregyháza, 4400' and 'Blaha Lujza stry, 39, Nyíregyháza, 4431'. Below this is an 'OPTIONS' section with a 'Send directions to your phone' button. A walking icon is selected, showing a route of '5 min' and '450 m' via 'Blaha Lujza stry'. A 'DETAILS' link is present. At the bottom, the terrain is described as 'Mostly flat'.

